

Distance	Dénivelé +	Dénivelé -	Altitude min.	Altitude max.
3.24 km	68 m	73 m	444 m	516 m



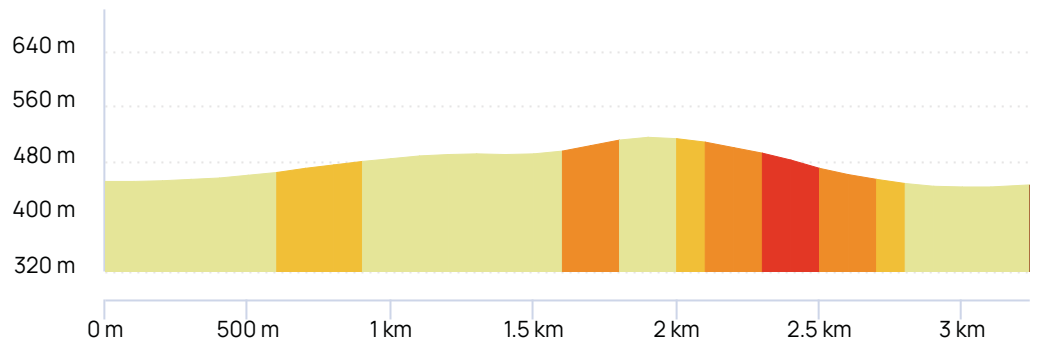
Données cartographiques ©2026 Google Imagerie ©2026 Airbus, Maxar Technologies

Signaler un problème



Les informations sur les types de voies ne sont pas disponibles pour ce parcours.

[En savoir plus](#)

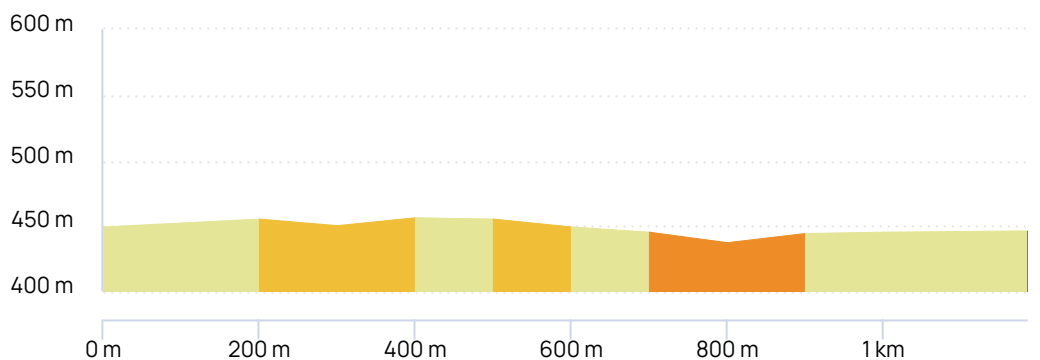


Distance	Dénivelé +	Dénivelé -	Altitude min.	Altitude max.
1.19 km	21 m	24 m	438 m	457 m



Les informations sur les types de voies ne sont pas disponibles pour ce parcours.

En savoir plus




Distance	Dénivelé +	Dénivelé -	Altitude min.	Altitude max.
0.87 km	15 m	16 m	437 m	453 m



Données cartographiques ©2026 Imagerie ©2026 Airbus, Maxar Technologies

Signalier un

Réalisé avec



OPENRUNNER

Les informations sur les types de voies ne sont pas disponibles pour ce parcours.

En savoir plus

